



建築台帳記載事項証明書

令和4年(2022年)9月21日

下記のとおり確認台帳に記載してある事項と相違ないことを証明します。

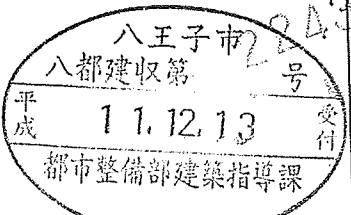
建築主及び住所 野口隆子	八王子市寺田町259-16
申請敷地 八王子市寺田町259-16	
用途 駐輪所 工事種別 新築 構造 鉄骨造	地上 1階 地下 0階
敷地面積: 178.70㎡ 建築面積: 6.93㎡	延べ面積: 6.93㎡
確認年月日及び番号 平成11年(1999年)12月24日 第 一般申請 2243 号	
構造計算適合性判定	
検査済証交付年月日及び番号	第 号

4八整審証 第 1940 号

令和4年(2022年)9月21日

八王子市長 石 森 孝 志



※ 受付欄	※ 確認済証・番号	台帳番号
	平成 年 月 日 11.12.24	
	第 2243 号	号

建築計画概要書

（第一面）

建築主等の概要

【1. 建築主】

- 【イ. 氏名のフリガナ】 77 971 コ
- 【ロ. 氏名】 野口隆子
- 【ハ. 郵便番号】 193-0943
- 【ニ. 住所】 八王子市青田町259-16

【2. 代理者】

- 【イ. 資格】 (1級) 建築士 (大臣) 登録第 148646 号
- 【ロ. 氏名】 島田建築設計事務所 一級建築士 島田 操
- 【ハ. 建築士事務所名】 (1級) 建築士事務所 (東京都) 知事登録第 21686 号
- 【ニ. 郵便番号】 193-0942
- 【ホ. 所在地】 東京都八王子市門田町 558
- 【ヘ. 電話番号】 63-1549

【3. 設計者】

- 【イ. 資格】 (1級) 建築士 (大臣) 登録第 148646 号
- 【ロ. 氏名】 島田建築設計事務所 一級建築士 島田 操
- 【ハ. 建築士事務所名】 (1級) 建築士事務所 (東京都) 知事登録第 21686 号
- 【ニ. 郵便番号】 193-0942
- 【ホ. 所在地】 東京都八王子市門田町 558
- 【ヘ. 電話番号】 63-1549

【4. 建築設備に関し意見を聴いた者】

- 【イ. 氏名】
- 【ロ. 勤務先】
- 【ハ. 郵便番号】
- 【ニ. 所在地】
- 【ホ. 電話番号】

【5. 工事監理者】

- 【イ. 資格】 () 建築士 () 登録第 号
- 【ロ. 氏名】
- 【ハ. 建築士事務所名】 () 建築士事務所 () 知事登録第 号
- 【ニ. 郵便番号】
- 【ホ. 所在地】
- 【ヘ. 電話番号】

【6. 工事施工者】

- 【イ. 氏名】
- 【ロ. 営業所名】 建設業の許可 () 第 号
- 【ハ. 郵便番号】 未定
- 【ニ. 所在地】
- 【ホ. 電話番号】

【7. 備考】

建築物及びその敷地に関する事項

【1. 地名地番】八王子市 寺田町 259-16

【2. 住居表示】八王子市

【3. 都市計画区域の内外の別等】

区内 (市街化区域 市街化調整区域 区域区分未設定都市計画区域) 外

【4. 防火地域】

防火地域 準防火地域 指定なし

【※5. その他の区域、地域、地区、街区】 第1種高度地区

第2種高度地区

【6. 道路】

【イ. 幅員】 10.50 m
【ロ. 敷地と接している部分の長さ】 6.55 m

【7. 敷地面積】

【イ. 敷地面積】 (1) (178.60 m²) (0.10 m²) () () () ()
(2) () () () () () ()
【ロ. 用途地域】 (第2種中高層住居) () () () () () ()
【ハ. 建築基準法第52条第1項の規定による建築物の延べ面積の敷地面積に対する割合】 (200%) (6.0%) () () () ()
【ニ. 建築基準法第53条第1項の規定による建築物の建築面積の敷地面積に対する割合】 (73.30%) () () () () ()
【ホ. 敷地面積の合計】 (1) (178.70 m²) () () () () () ()
(2) () () () () () ()
【ヘ. 敷地に建築可能な延べ面積を敷地面積で除した数値】 (199.92%) ()
【ト. 敷地に建築可能な建築面積を敷地面積で除した数値】 (69.98%) ()
【チ. 備考】 細則第21条適用

【8. 主要用途】 (区分 08030) 共同住宅

【9. 工事種別】

新築 増築 改築 移転 用途変更 大規模の修繕 大規模の模様替

【10. 建築面積】

(申請部分) (申請以外の部分) (合計)
【イ. 建築面積】 (6.93 m²) (102.43 m²) (109.36 m²)
【ロ. 建築面積の敷地面積に対する割合】 (61.19%)

【11. 延べ面積】

(申請部分) (申請以外の部分) (合計)
【イ. 建築物全体】 (6.93 m²) (257.01 m²) (263.94 m²)
【ロ. 地階の住宅の部分】 () () ()
【ハ. 共同住宅の共用の廊下等の部分】 () () ()
【ニ. 自動車車庫等の部分】 (1.77 m²) () (1.77 m²)
【ホ. 住宅の部分】 (5.16 m²) () (5.16 m²)
【ヘ. 延べ面積】 () () ()
【ト. 延べ面積の敷地面積に対する割合】 (157.01%) ()

【12. 建築物の数】

【イ. 申請に係る建築物の数】 1
【ロ. 同一敷地内の他の建築物の数】 1

【13. 建築物の高さ等】

(申請に係る建築物) (他の建築物)
【イ. 最高の高さ】 (3.15 m) (9.70 m)
【ロ. 階数】 地上 (1階) (3階)
地下 () ()
【ハ. 構造】 鉄骨造 一部 造

【14. 許可・認定等】

【15. 工事着手予定年月日】 平成 12年 / 月 20日

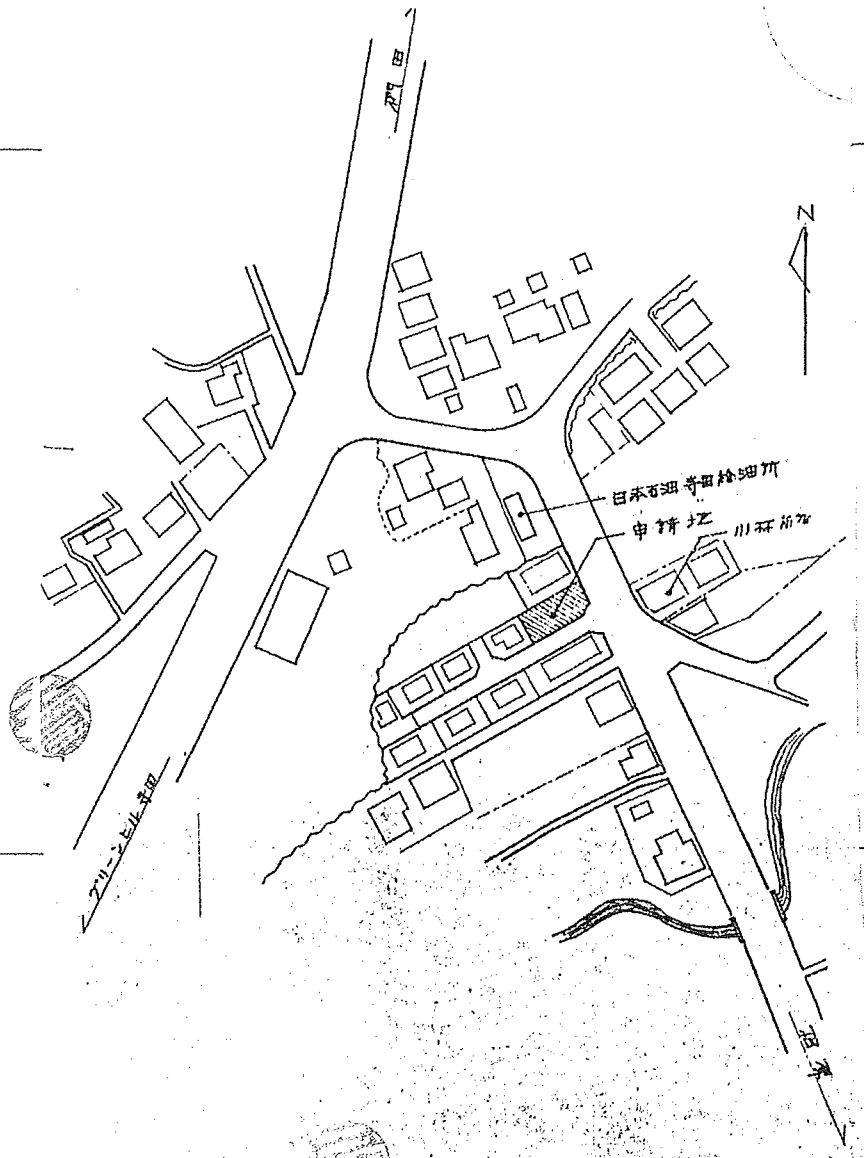
【16. 工事完了予定年月日】 平成 12年 / 月 30日

【17. 指定特定工程工事終了予定年月日】 (特定工程)

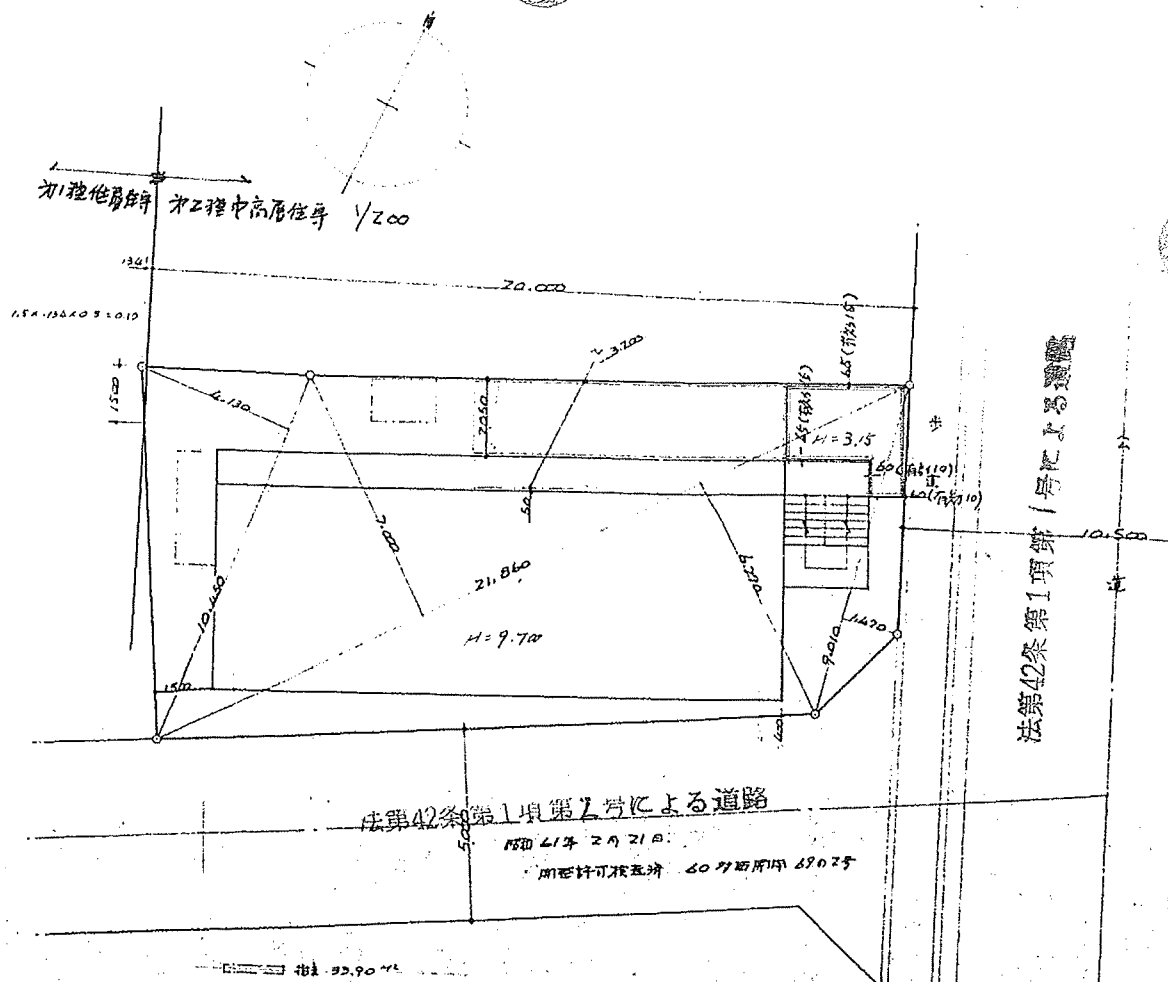
(第 回) 平成 年 月 日 ()
(第 回) 平成 年 月 日 ()
(第 回) 平成 年 月 日 ()
(第 回) 平成 年 月 日 ()
(第 回) 平成 年 月 日 ()

【18. その他必要な事項】

付近見取図



配置図



建築基準法令による処分の概要書

【1. 建築確認】

【イ. 確認済証交付者】

増岡利作

【ロ. 確認済証番号】

第 2243号

【ハ. 交付年月日】

平成 11年12月4日

(計画変更の確認)

(1) 【イ. 確認済証交付者】

【ロ. 確認済証番号】

第

号

【ハ. 交付年月日】

平成

年

月

日

(2) 【イ. 確認済証交付者】

【ロ. 確認済証番号】

第

号

【ハ. 交付年月日】

平成

年

月

日

(3) 【イ. 確認済証交付者】

【ロ. 確認済証番号】

第

号

【ハ. 交付年月日】

平成

年

月

日

【2. 中間検査】

(1) 【イ. 特定工程】

【ロ. 検査日】 平成 年 月 日

【ハ. 中間検査合格証交付者】

【ニ. 中間検査合格証番号】 第

号

【ホ. 交付年月日】

平成

年

月

日

(2) 【イ. 特定工程】

【ロ. 検査日】 平成 年 月 日

【ハ. 中間検査合格証交付者】

【ニ. 中間検査合格証番号】 第

号

【ホ. 交付年月日】

平成

年

月

日

(3) 【イ. 特定工程】

【ロ. 検査日】 平成 年 月 日

【ハ. 中間検査合格証交付者】

【ニ. 中間検査合格証番号】 第

号

【ホ. 交付年月日】

平成

年

月

日

【3. 完了検査】

【イ. 検査日】 平成 年 月 日

【ロ. 検査済証交付者】

【ハ. 検査済証番号】 第

号

【ニ. 交付年月日】

平成

年

月

日

【4. その他の処分】

【5. 備考】

【6. 建築基準法第12条第1項の報告】 対象・対象外 第1回目の報告を要する年度 年度

- (注意) 1 各面共通関係 数字は算用数字を、単位はメートル法を用いてください。
※印のある欄は記入しないでください。
- 2 第一面 関係 確認申請書(建築物)の(第二面)と同一です。
- 3 第二面 関係 確認申請書(建築物)の(第三面)と同一です。
- 4 第三面 関係 ①付近見取図には、方位、道路及び目標となる地物を明示してください
②配置図には、縮尺、方位、敷地境界線、敷地内における建築物の位置、申請に係る建築物と他の建築物との別並びに敷地の接する道路の位置及び幅員を明示してください。
- 5 第四面 関係 第四面は記入しないでください。